

A VTT à Plourivo









www.cirkwi.com/circuit/26916



Faisant le tour de la commune, cette boucle à vocation sportive saura aussi se faire apprécier par les plus curieux des vététistes avec notamment des passages à proximité du Trieux, à travers les bois de Lancerf. Vues imprenables sur l'estuaire du Trieux, rencontres avec la Loco à Vapeur reliant Pontrieux à Paimpol, voici quelques exemples des nombreuses curiosités.
Balisage : VTT22 (voir photo)
Edition : Topoguide OUEST (fiche N°11) disponible auprès de VTT22 et dans les Offices de Tourisme du département.

Style du circuit :

Difficulté :  **3h 0m**

 Distance :  **33.0 km**  100 m  884 m
 7 m  -884 m



Altitude : 0

Départ : bourg de Plourivo



Altitude : 0

La Maison de l'Estuaire

Située au cœur du massif protégé de Penhoat-Lancerf, le long de l'estuaire du Trieux à Plourivo elle est aujourd'hui une maison ouverte au public dédiée à la découverte et à la sensibilisation à la biodiversité.



Altitude : 0

Vues sur le Château de la Roche Jagu



Érigé au Moyen Âge pour contrôler et défendre une boucle du Trieux, le château domine la rivière offrant un panorama grandiose

Côtes d'Armor Développement
<http://rando.cotesdarmor.com/>

02 96 58 06 58
armor@cad22.com

Trouver plus d'infos sur www.cirkwi.com
 Impression générée par [Cirkwi](http://www.cirkwi.com)

Cet itinéraire vous est fourni à titre informatif. Cirkwi ne certifie pas la fiabilité des informations contenues dans les textes, cartes ou photos de cet itinéraire. Nous vous conseillons de vérifier ces informations avant votre voyage. N'hésitez pas à nous contacter ou à contacter l'auteur pour en savoir plus. Pour plus d'informations sur les données publiées sur ce site, reportez-vous aux conditions d'utilisation de www.cirkwi.com